



---

سامانه برداشت اطلاعات معابر شهری

---



# اپلیکیشن موبایل

## برداشت اطلاعات

### معابر



با استفاده از اپلیکیشن موبایل رهیار، می توان اطلاعات انواع المان های موجود در معابر شهر را از طریق فرم های پویا، در زمان کوتاه و با هزینه کم و دقت بالا برداشت نمود.

برداشت بدون استفاده از کاغذ برداشت با تعداد پرسنل کمتر کاهش زمان برداشت اطلاعات

پیوست

عکس | فیلم | صدا



ویرایش

قبل از ارسال به سرور

برداشت از طریق فرم های پویا



قابلیت نظارت بر برداشت



برداشت عوارض مکانی  
نقطه | خط | سطح

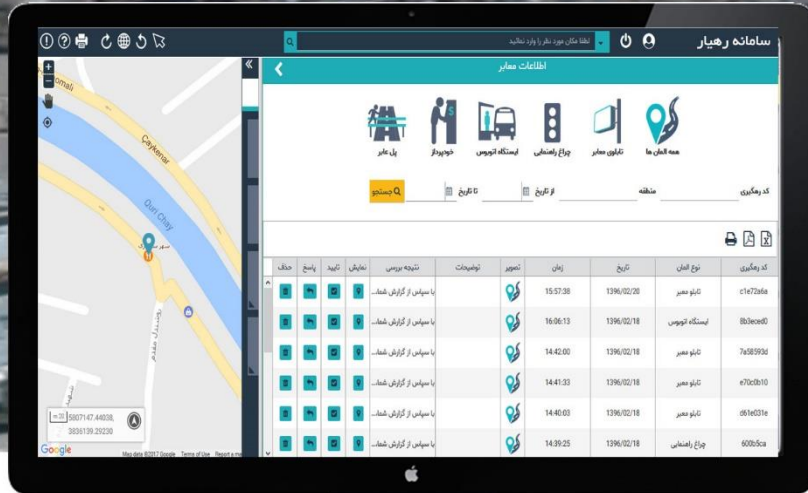


برداشت اطلاعات معابر با اپلیکیشن موبایل



عملکرد آنلاین و آفلاین

# وب سایت مدیریت اطلاعات معابر



با استفاده از **وب سایت مدیریت اطلاعات معابر**، کارشناسان می‌توانند اقدام به ایجاد انواع آلمان‌ها و فرم‌های گردآوری اطلاعات نمایند و آن‌ها را به کاربران اختصاص دهند. اطلاعات ارسالی کاربران در این سایت، مدیریت می‌شوند و انواع گزارشات برای تصمیم‌گیری بهینه در مورد معابر، آماده می‌شوند.

## مهمترین قابلیت‌ها

### مزایای استفاده

- کاهش زمان برداشت اطلاعات
- نظارت بر عملکرد تیم برداشت و افزایش بهره‌وری
- اعتبارسنجی آسان و سریع اطلاعات برداشت شده
- تصمیم‌گیری بهینه با تحلیل‌های مکانمند

برای اطلاعات بیشتر به

[www.BehinLabs.com](http://www.BehinLabs.com)

مراجعه نمایید.

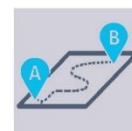
مدیریت کاربران  
و دسترسی



مدیریت لایه‌های  
نقشه



برنامه‌ریزی  
فرآیند برداشت



تبادل اطلاعات  
با سایر سیستم‌ها




طراحی فرم‌های پویا  
برداشت اطلاعات



نظارت و کنترل  
فرآیند برداشت





بهین رایانش آزاد



اصفهان | خیابان سهروردی | کوچه ۵ | مجتمع زیتون | واحد ۲۰



[www.BehinLabs.com](http://www.BehinLabs.com)    [info@BehinLabs.com](mailto:info@BehinLabs.com)

۰۳۱-۳۷۷۸۳۰۳۳

۰۹۰۳۰۳۴۱۸۰۸